







# PLAN DE SITUATIE

Scara 1:500

## AC 16/2021

### LEGENDA

-  - Gradene din beton propuse pentru desfiintare S= 268.20mp
-  - Tunel metalic propus pentru desfiintare S= 21.20mp
-  - Cabina poarta asupra careia nu se va interveni S=9.23mp
-  - Teren de fotbal cu gazon natural S= 7706mp
-  - Gard din plasa pe stalpi metalici propus pentru dezafectare L=217,5m
-  - Gard din panouri de beton propus pentru dezafectare L=262,5m

Carte Funciara Nr. 36522  
Berbesti

Suprafata de teren, S=8448mp

	POT	CUT
EXISTENT	3.5%	0.035
PROPOS	0.1%	0.001

JUDEȚUL VALCEA  
 PRIMĂRIA COMUNII BERBESTI  
 JUDEȚUL VALCEA  
 VIZAT ȘI VAZĂ PROIECTAREA  
 Autorizația de autorizare de construire  
 Nr. 16 din 13.03.2021  
 PRIMĂRIA COMUNII BERBESTI  
 JUDEȚUL VALCEA

VERIFICATOR NUME	SEMNATURA CERINTA	REFERAT	NR./DATA
S.C. CARMEN DRAGUTESCU S.R.L. CUI: 254996, NR. REG. COM: 258436/01.04.2018 CUI: 254996, NR. REG. COM: 258436/01.04.2018 CUI: 254996, NR. REG. COM: 258436/01.04.2018		BENEFICIAR	PROIECT 18/2021
		U.A.T. ORASULUI BERBESTI, JUDEȚUL VALCEA	REV.0
		REABILITAREA ȘI EXTINDEREA COMPLEXULUI SPORTIV ORAS BERBESTI, JUDEȚUL VALCEA	FAZA D.T.A.D
		Amplasament: Oraș Berbesti, loc. Berbesti, pct. "Teren de sport", jud. Valcea	PLANSĂ N
		TITLU PLANȘA	2
		PLAN DE SITUATIE	

